

Informace o pozemku

Parcelní číslo:	745/15
Obec:	Praha [554782]
Katastrální území:	Smíchov [729051]
Číslo LV:	452
Výměra [m ²]:	724
Typ parcely:	Parcela katastru nemovitostí
Mapový list:	DKM
Určení výměry:	Ze souřadnic v S-JTSK
Druh pozemku:	zastavěná plocha a nádvoří



Součástí je stavba

Budova s číslem popisným:	Smíchov [400301] ; č.p. 3194; jiná stavba
Stavba stojí na pozemku:	p.č. 745/15
Stavební objekt:	č.p. 3194
Ulice:	Křížová
Adresní místa:	Křížová 3194/6a

Vlastníci, jiní oprávnění

Vlastnické právo	Podíl
Česká republika,	
Právo hospodaření s majetkem státu	Podíl
Česká správa sociálního zabezpečení, Křížová 1292/25, Smíchov, 15000 Praha 5	

Způsob ochrany nemovitosti

Název
památkově chráněné území

Seznam BPEJ

Parcela nemá evidované BPEJ.

Omezení vlastnického práva

Typ
Věcné břemeno (podle listiny)

Jiné zápisy

Typ
Změna výměr obnovou operátu

Nemovitost je v územním obvodu, kde státní správu katastru nemovitostí ČR vykonává [Katastrální úřad pro hlavní město Prahu, Katastrální pracoviště Praha](#)

Zobrazené údaje mají informativní charakter. Platnost k 07.01.2015 11:54:16.

Informace o parcele - sousední parcely

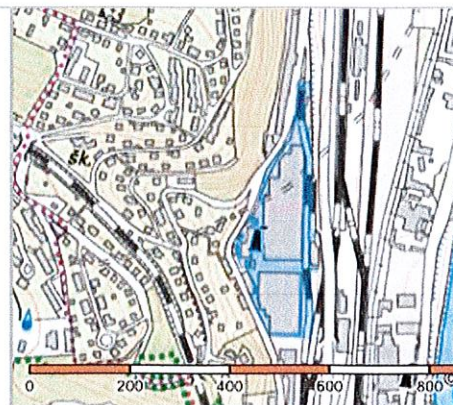
Parcelní číslo:	745/15
Obec:	Praha [554702]
Katastrální území:	Smíchov [729051]
Číslo LV:	452
Výměra [m ²]:	724

[Rozbalit vše](#) [Zabalit vše](#)

Smíchov; p.č. 745/1	
Vlastnické právo	Podíl
REALTORIA, k.s., Křížová 1018/6, Smíchov, 15000 Praha 5	
Smíchov; p.č. 745/13	
Vlastnické právo	Podíl
REALTORIA, k.s., Křížová 1018/6, Smíchov, 15000 Praha 5	
Smíchov; p.č. 745/14	
Vlastnické právo	Podíl
REALTORIA, k.s., Křížová 1018/6, Smíchov, 15000 Praha 5	
Smíchov; p.č. 749/1	
Vlastnické právo	Podíl
REALTORIA, k.s., Křížová 1018/6, Smíchov, 15000 Praha 5	
Smíchov; p.č. 4946/1	
Vlastnické právo	Podíl
Hlavní město Praha, Mariánské náměstí 2/2, Staré Město, 11000 Praha 1	

Informace o pozemku

Parcelní číslo:	745/1
Obec:	Praha [554782]
Katastrální území:	Smíchov [729051]
Číslo LV:	2362
Výměra [m ²]:	19006
Typ parcely:	Parcela katastru nemovitostí
Mapový list:	DKM
Určení výměry:	Ze souřadnic v S-JTSK
Druh pozemku:	zastavěná plocha a nádvoří



Součástí je stavba

Budova s číslem popisným:	Smíchov [400301] ; č.p. 1018; jiná stavba
Stavba stojí na pozemku:	p.č. 745/1
Stavební objekt:	č.p. 1018
Ulice:	Křížová
Adresní místa:	Křížová 1018/6

Vlastníci, jiní oprávnění

Vlastnické právo	Podíl
REALTORIA, k.s., Křížová 1018/6, Smíchov, 15000 Praha 5	

Způsob ochrany nemovitosti

Název
památkově chráněné území

Seznam BPEJ

Parcela nemá evidované BPEJ.

Omezení vlastnického práva

Typ
Věcné břemeno (podle listiny)
Věcné břemeno chůze a jízdy

Jiné zápisy

Nejsou evidovány žádné jiné zápisy.

Nemovitost je v územním obvodu, kde státní správu katastru nemovitostí ČR vykonává [Katastrální úřad pro hlavní město Prahu, Katastrální pracoviště Praha](#)

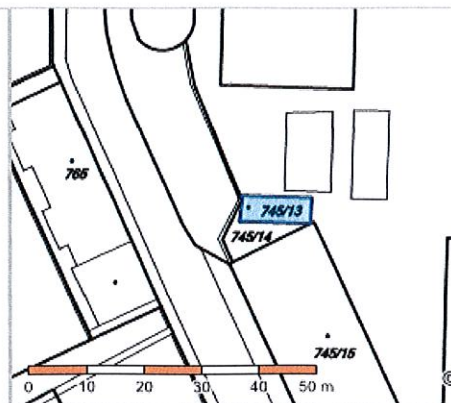
Zobrazené údaje mají informativní charakter. Platnost k 07.01.2015 11:54:16.

© 2004 - 2015 [Český úřad zeměměřický a katastrální](#), Pod sídlištěm 1800/9, Kobylisy, 18211 Praha 8, cuzk@cuzk.cz
Podání určená katastrálním úřadům a pracovištím zasílejte přímo na [jejich e-mail adresu](#).

Verze aplikace: 5.1.0 build 1

Informace o pozemku

Parcelní číslo:	745/13
Obec:	Praha [554782]
Katastrální území:	Smíchov [729051]
Číslo LV:	2362
Výměra [m ²]:	55
Typ parcely:	Parcela katastru nemovitostí
Mapový list:	DKM
Určení výměry:	Ze souřadnic v S-JTSK
Druh pozemku:	zastavěná plocha a nádvoří



Součástí je stavba

Budova bez čísla popisného nebo evidenčního:	garáž
Stavba stojí na pozemku:	p.č. 745/13

Vlastníci, jiní oprávnění

Vlastnické právo	Podíl
REALTORIA, k.s., Křížová 1018/6, Smíchov, 15000 Praha 5	

Způsob ochrany nemovitosti

Název
památkově chráněné území

Seznam BPEJ

Parcela nemá evidované BPEJ.

Omezení vlastnického práva

Nejsou evidována žádná omezení.

Jiné zápisy

Nejsou evidovány žádné jiné zápisy.

Nemovitost je v územním obvodu, kde státní správu katastru nemovitostí ČR vykonává [Katastrální úřad pro hlavní město Prahu, Katastrální pracoviště Praha](#)

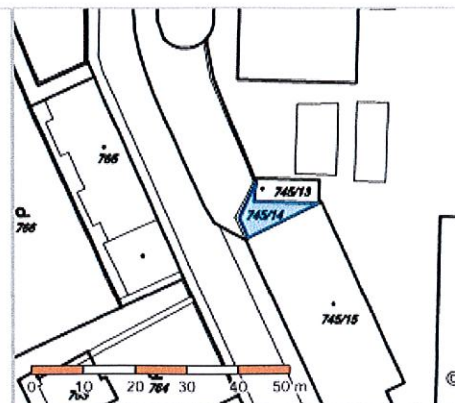
Zobrazené údaje mají informativní charakter. Platnost k 07.01.2015 11:54:16.

© 2004 - 2015 [Český úřad zeměměřický a katastrální](#), Pod sídlištěm 1800/9, Kobylisy, 18211 Praha 8, cuzk@cuzk.cz
Podání určená katastrálním úřadům a pracovištím zasílejte přímo na [jejich e-mail adresu](#).

Verze aplikace: 5.1.0 build 1

Informace o pozemku

Parcelní číslo:	745/14
Obec:	Praha [554782]
Katastrální území:	Smíchov [729051]
Číslo LV:	2362
Výměra [m ²]:	58
Typ parcely:	Parcela katastru nemovitostí
Mapový list:	DKM
Určení výměry:	Graficky nebo v digitalizované mapě
Způsob využití:	společný dvůr
Druh pozemku:	zastavěná plocha a nádvoří



Vlastníci, jiní oprávnění

Vlastnické právo	Podíl
REALTORIA, k.s., Křížová 1018/6, Smíchov, 15000 Praha 5	

Způsob ochrany nemovitosti

Název
památkově chráněné území

Seznam BPEJ

Parcela nemá evidované BPEJ.

Omezení vlastnického práva

Nejsou evidována žádná omezení.

Jiné zápisy

Nejsou evidovány žádné jiné zápisy.

Nemovitost je v územním obvodu, kde státní správu katastru nemovitostí ČR vykonává [Katastrální úřad pro hlavní město Prahu, Katastrální pracoviště Praha](#)

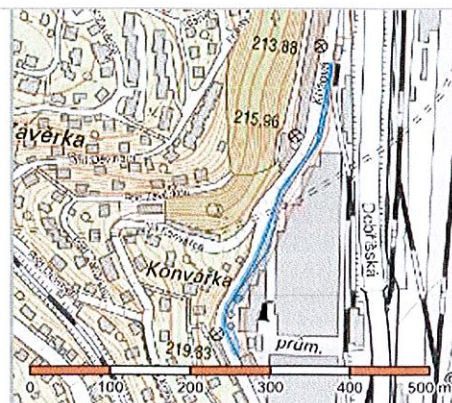
Zobrazené údaje mají informativní charakter. Platnost k 07.01.2015 11:54:16.

© 2004 - 2015 [Český úřad zeměměřický a katastrální](#), Pod sídlištěm 1800/9, Kobylisy, 18211 Praha 8, cuzk@cuzk.cz
Podání určená katastrálním úřadům a pracovištím zasílejte přímo na [jejich e-mail adresu](#).

Verze aplikace: 5.1.0 build 1

Informace o pozemku

Parcelní číslo:	749/1
Obec:	Praha [554782]
Katastrální území:	Smíchov [729051]
Číslo LV:	2362
Výměra [m ²]:	3206
Typ parcely:	Parcela katastru nemovitostí
Mapový list:	DKM
Určení výměry:	Graficky nebo v digitalizované mapě
Způsob využití:	manipulační plocha
Druh pozemku:	ostatní plocha



Vlastníci, jiní oprávnění

Vlastnické právo	Podíl
REALTORIA, k.s., Křížová 1018/6, Smíchov, 15000 Praha 5	

Způsob ochrany nemovitosti

Název
památkově chráněné území

Seznam BPEJ

Parcela nemá evidované BPEJ.

Omezení vlastnického práva

Nejsou evidována žádná omezení.

Jiné zápisy

Nejsou evidovány žádné jiné zápisy.

Nemovitost je v územním obvodu, kde státní správu katastru nemovitostí ČR vykonává [Katastrální úřad pro hlavní město Prahu, Katastrální pracoviště Praha](#)

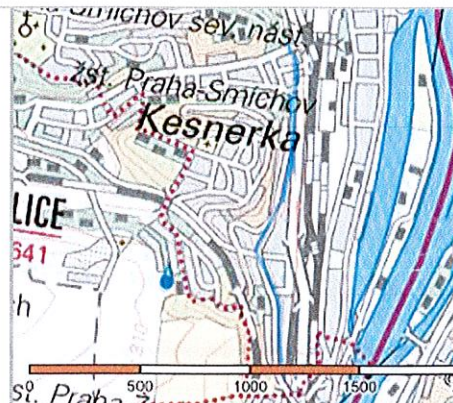
Zobrazené údaje mají informativní charakter. Platnost k 07.01.2015 11:54:16.

© 2004 - 2015 [Český úřad zeměměřický a katastrální](#), [Pod sídlištěm 1800/9, Kobylisy, 18211 Praha 8](#), cuzk@cuzk.cz
Podání určená katastrálním úřadům a pracovištím zasílejte přímo na [jejich e-mail adresu](#).

Verze aplikace: 5.1.0 build 1

Informace o pozemku

Parcelní číslo:	4946/1
Obec:	Praha [554782]
Katastrální území:	Smíchov [729051]
Číslo LV:	2838
Výměra [m ²]:	21031
Typ parcely:	Parcela katastru nemovitostí
Mapový list:	DKM
Určení výměry:	Graficky nebo v digitalizované mapě
Způsob využití:	ostatní komunikace
Druh pozemku:	ostatní plocha



Vlastníci, jiní oprávnění

Vlastnické právo	Podíl
Hlavní město Praha, Mariánské náměstí 2/2, Staré Město, 11000 Praha 1	

Způsob ochrany nemovitosti

Název
památkově chráněné území

Seznam BPEJ

Parcela nemá evidované BPEJ.

Omezení vlastnického práva

Typ
Věcné břemeno (podle listiny)
Věcné břemeno zřizování a provozování vedení

Jiné zápisy

Typ
Změna výměr obnovou operátu

Nemovitost je v územním obvodu, kde státní správu katastru nemovitostí ČR vykonává [Katastrální úřad pro hlavní město Prahu, Katastrální pracoviště Praha](#)

Zobrazené údaje mají informativní charakter. Platnost k 07.01.2015 11:54:16.

© 2004 - 2015 [Český úřad zeměměřický a katastrální](#), [Pod sídlištěm 1800/9, Kobylisy, 18211 Praha 8](#), cuzk@cuzk.cz
Podání určená katastrálním úřadům a pracovištím zasílejte přímo na [jejich e-mail adresu](#).

Verze aplikace: 5.1.0 build 1